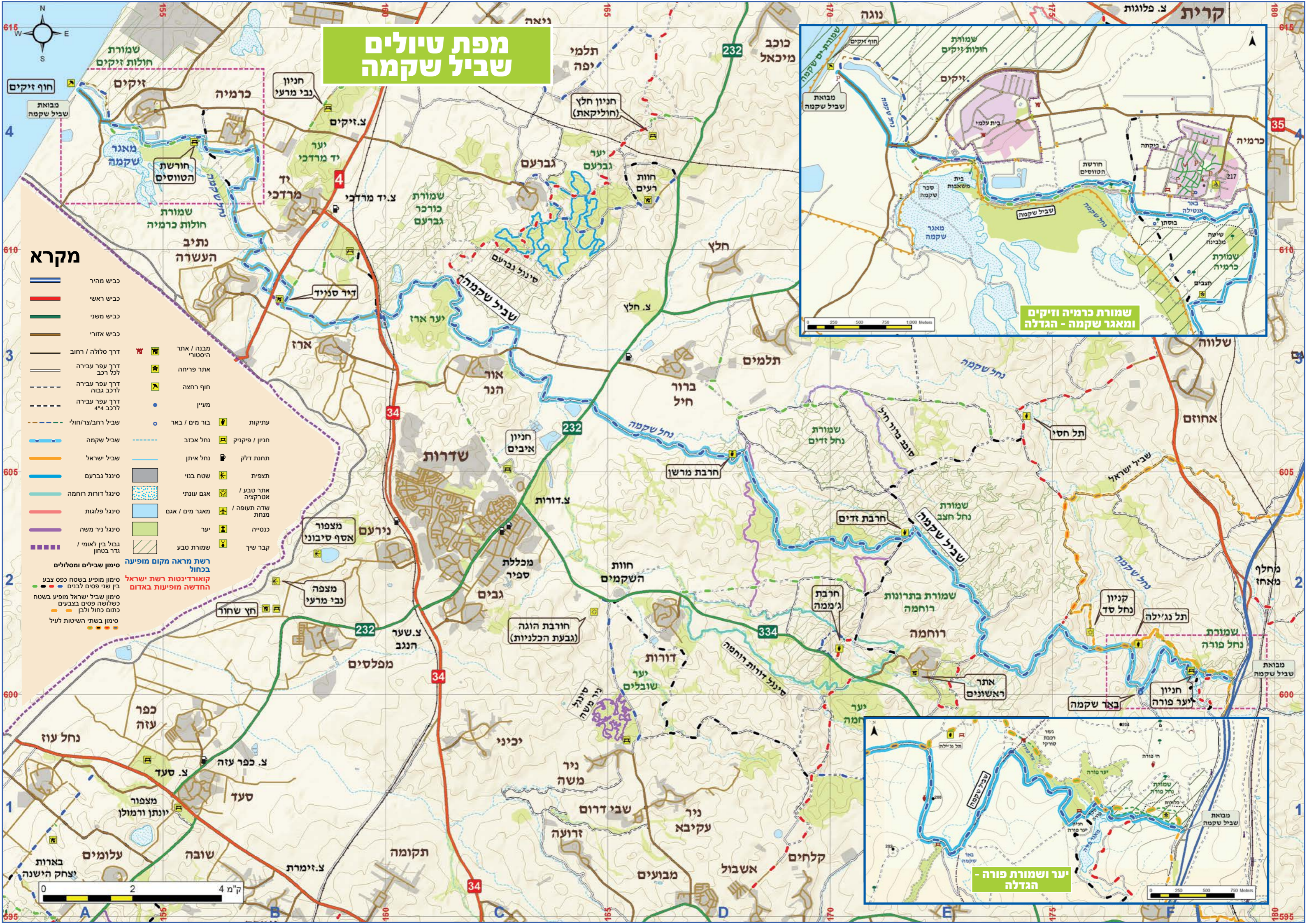


מפת טיולים שביל שקמה



מקרא



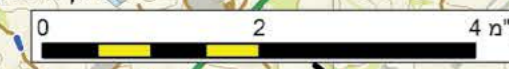
- כביש מהיר
- כביש ראשי
- כביש משני
- כביש אזורי
- דרך סלולה / הרחוב
- דרך עפר עבירה לכל רכב
- דרך עפר עבירה לרכב גבוה
- דרך עפר עבירה לרכב 4*4
- - - שביל רחב/צר/חולי
- שביל שקמה
- שביל ישראל
- סינגל גברעם
- סינגל דורות רוחמה
- סינגל פלוגות
- סינגל ניר משה
- - - גבול בין לאומי / גדר בטחון
- עתיקות
- חניון / פיקניק
- תחנת דלק
- תצפית
- אתר טבע / אטרקציה
- מנתח שדה תעופה / מאגר מים / אגם
- כנסייה
- קבר שייך
- בור מים / באר
- נחל אכזב
- נחל איתן
- שטח בנוי
- אגם עונתי
- יער
- שמורת טבע

רשת מראה מקום מופיעה בכחול
קואורדינטות רשת ישראל
החדשה מופיעות באדום

סימון שבילים ומסלולים
 סימון מופיע בשטח כפס צבע
 בין שני פסים לבנים
 סימון שביל ישראל מופיע בשטח כשלושה פסים בצבעים
 כתום כחול ולבן
 סימון בשתי השיטות לעיל

**שמורת כרמיה וזיקים
ומאגר שקמה - הגדלה**

יער ושמורת פורה - הגדלה



ברוכים הבאים למרחב נחל שקמה

ברוכים הבאים למרחב נחל שקמה. השטחים הפתוחים, שמורות הטבע, השדות החקלאיים ואתרי המורשת המגוונים חושפים בפני המטיילים עולם קסום ויפהפה במרחק של קפיצה קצרצרה ממרכז הארץ.

האפיק של נחל שקמה מתפתל לאורך 60 ק"מ, מתחיל מגבעות להב במזרח ויורד עד לים התיכון במערב. הוא מהווה ערוק חיים עבור הצמחיה המגוונת ושלל בעלי החיים הנמצאים בו, ומחבר צורות נוף ואקלים בעלי חשיבות אקולוגית, החל מבתרונות במזרח, לאורך גבעות מתונות ועמקים נסתרים ועד לדיונות חול ייחודיות במערב.

לצד הטבע העשיר, ניתן למצוא באגן הנחל גם שטחים חקלאיים רחבים המהווים חלק נכבד מ־אסם התבואה של מדינת ישראל, אתרי מורשת המעידים כי ההתיישבות וחשיבות האזור הינה ארוכת שנים, ואף עסקים מקומיים ומפגשים עם קהילות שמספרים את הסיפור של ימינו.

ניתן לנסוע בשטח על שביל שקמה ברכבים פרטיים, לצעוד בשבילי ההליכה המגוונים או לנסוע באופניים ברשת הסינגלים העשירה הקיימת פה. השבילים יובילו אתכם לאתרים המרכזיים באזור ולנקודות העצירה והמנוחה, ביניהם: שמורת פורה, תל נגילה, נחל סד, חרבת מרשן, העץ הבודד, הבאר המנדטורית, שמורת כרמיה, חורשת הטווסים או שפך טיילת שפך הנחל.

מפה זו הוכנה בעזרת גורמים ושותפים הפועלים לעידוד התיירות הסביבתית במרחב שקמה: מנהלת פארק שקמה, עמותת התיירות שקמה בשור, רשות הטבע והגנים, קרן קיימת לישראל, רשות העתיקות, רשות ניקוז, המועצה לשימור אתרים. היא נועדה לעזור לכם לתכנן ולצאת לטיול הכי מתאים לכם. תהנו!

מסלולי אופניים באזור

סינגל גברעם (c4) | סינגל מוצל, זורם ומהיר ביער גברעם | מתחיל ומסתיים בחניון נחל גברעם | 19 ק"מ

סינגל דורות רוחמה (ס2) | מסלול טבעתי, קל ויפה | עובר בשדות הנגב המוריקים שבין דורות לרוחמה | מתחיל ונגמר בסמוך לכניסה לקיבוץ דורות | כ-15.5 ק"מ

סינגל פלוגות (F4) | מסלול רכיבה מעגלי, יפה וזורם העובר בין האתרים ההיסטוריים הפזורים ביער פלוגות | מובאת הסינגל נמצאת בלב היער אליה מובילה דרך המסומנת באדום

סינגל ניר משה (ס1) | סינגל מעגלי, מהנה ומוצל המתפתל ביער הסמוך ליישוב ניר משה | כ-10 ק"מ | נקודת ההתחלה בכניסה ליער, כ-200 מ' מצפון לשער הכניסה ליישוב



זכיות יצרים במפה © כל הזכויות שמורות לחברת שביל נט בי'ס © COPYRIGHT 2022

להווי ידוע כי כל הזכויות שמורות לחברת שביל נט בי'ס וכי אין לשכפל,

להעתיק, לצלם, להקליט, לספרת, לטרוק, לתרגם, להפיץ, לנאכסן במאגרי-מידע, לשתור או לקלוט בכל דרך או בכל אמצעי אלקטרוני. אופטי מני או אחר, כל חלק שהוא מהחומר שבמפה זו. שימוש מסחרי מכל סוג שהוא בחומר הנכלל במפה זו אסור.

לגבי התיודע במפה

השימוש בבידע שבמפה זו על שני צידה הנו על אחריותו הבלעדית של השתמש. מול המפה לצרכי מפה זו, מול המפה יהיה המוצע מקומית מצפה רמון ומועצה אזורית רמת הנגב וא/המונות לפיתוח קודם החיות רבר הנגב ומחבריה אינם נושאים באחריות כלשהי כלפי השתמש במפה וא/ו בגן סילב'ביקור רגלי.רכוב במסלולים המתוארים, במקומות המצוינים וא/ו בקשר עם בטון הטיילים ו/או בטיחותם. כמון כ, לא ישאו בכל אחריות בקשר לשינוים שיחולו בשטח, תאמת השילט לנספה וכל נזק סוכל מן מוטו שגאר. השתמש מותר לקדם הוראות כל שנות מוסמטת והוראות כל זך ובכלל זה הוראות רשות הטבע והגנים בקשר לשמורת ונגים והוראות גרזל בקשר לשטחי אש ומיקוש.

יש להצטייד בציוד הנדרש, לדאוג לקבלת מידע עדכני לגבי השטח וכל האישורים והיתאושים הנדרשים לפי הטיול.

לגבי השימוש בשבילים

השימוש בשבילים במפה כפי שהוראות והגבלות הקבועות בחוק ובהוראות והנחיות הרשות המוסמכות, חלק מסמבלות אלו כולל איסור על תנועה רגל או בארבעים על כליים שינום מוסמכים ואין בפיסו על השנם המלצו או הורחי לעבר על איסורם אתל. הספון בצבעי של המשללים על המפה אינו קיים במשח, למעט "סמון שבלים" מאושר, ואינו מהווה אישור לכניסה לשבילים אלו.

אתרי טבע ונוף

שמורת פורה (F2)

שמורת הטבע פורה משתרעת על פני 12 דונם באפיק נחל פורה. היא נקראת ע"ש החורבה שנמצאת בשטחה. ייחודה של השמורה בכך שהינה מהמקומות הבודדים באזור בו פני השטח מכוסים בסלעים חשופים ולא באדמת לס. במשך שנים סבל האזור מרעייית יתר של צאן הבדואים, אך ב-1965 גודר השטח והצמחיה החלה להתאושש. בתקופת הפריחה ניתן לראות שלל פרחים באזור, ביניהם כלניות, נוריות אסיה ופרגים, לצד פרחי דבורנית, לשון הפר ואחרים.

חוף זיקים (A4)

חוף זיקים הוא החוף המוכרז הדרומי ביותר ומהחופים היפים בישראל. בעונת הרחצה פועל חוף רחצה מוסדר (הכניסה בתשלום). מצפון לחוף נחשף שפך נחל שקמה, שבמשך רוב השנה אינו מגיע לים אלא יוצר מעין לגונה, כאשר המים חודרים לחולות. משני צדי ערוץ הנחל עולה צמחיית גדות נחלים. ניתן לעבור את הנחל לצד הצפוני לעבר שמורת חולות זיקים ולטייל וליהנות ממשחק בדיונות.

באר מנדטורית (F2) מפת הגדלה יער ושמורת פורה

הבאר מצויה בגדת נחל שקמה, נחפרה ונבנתה בתקופת המנדט הבריטי, על מנת לרכז סביבה פעילויות של השבטים הבדואים. הבאר נחפרה על גדת הנחל במקום מוגן משיטפונות.

שרידי גשר הרכבת (F2) מפת הגדלה יער ושמורת פורה
שרידי הגשר שנמצאים כאן, בערוץ נחל פורה, הם עדות למפעל הסלילה האדיר, שסייע לצבא העות'מאני להחזיק מעמד במרכז סיני במשך שנת 1916 כולה לנוכח כוחות בריטיים מתעצמים.

תל נג'ילה (F2) מפת הגדלה יער ושמורת פורה

התל הינו אתר ארכיאולוגי המשתרע על פני כ-40 דונם. האתר היה מיושב לסירוגין מאז התקופה הכלכוליתית ועד ימי הביניים. ההתיישבויות בתל שנקבעו במדרונות גבעה טבעית, הותירו חורבות בעומק שלושה מטרים. בימי מלחמת העצמאות הפך המקום למשלט שמילא תפקיד במערכה נגד הפולש המצרי.

קניון נחל סד (F2)

נחל סד, יובל של נחל שקמה, התחתר בסלע וערוץ זרימתו יוצר קניון לבן מאדמת גיר, במהלך החורף זורמים במקום מים, השביל מסומן כחול.

בתרונות רוחמה (E2)

שמורה המשתרעת על רכס כורכר. הכיסוי העליון של פני השטח הוא לס. בעקבות תהליך חשיפת פני השטח לגורמי בלייה נשטף חלק מהלס וכך נוצרו ערוצים רבים ומרהיבים, חלקם התחתרו עד עומק של 10 מטר. האזור כולו מבותר באלפי ערוצים ובאביב נצבע בשלל גוונים של פריחה מדהימה ומארח מפגש בין מינים שונים של צמחים.

תל חסי (E3)

בתל חסי נולדה הארכיאולוגיה הישראלית. בשנת 1890 הניח החוקר הבריטי פלינדרס פיטרי בתל חסי את היסוד לחפירות המודרניות בארץ ישראל ובסביבתה, תל חסי היה מיושב לסירוגין מאז התקופה הכלכוליתית ועד סוף התקופה ההלניסטית.

מגדל תצפית:?????

חרבת ג'ממה (E2)

שרידי כפר ערבי הבנוי בתי בוץ, אשר הוקם במאה ה-19 על ידי ח'ראתים (פלאחים-אריסים) שעבדו אדמות בתחום השבט הבדווי עטאונה ונטשו את המקום בשנת 1948. שם הכפר נגזר מן המילה הערבית ג'מאם שמשמעותה - מים רבים, כנראה בשל בארות המים השופעות שבתחומו. הכפר נבנה על שרידי יישוב קדום מהתקופה הביזנטית. בסמוך שרידי מנזר ביזנטי. בשלהי שנות ה-30 ובשנת 1944 עלו ראשוני קיבוץ רוחמה על הקרקע.

חרבת מרשן (D3)

שרידי כפר על גבעה עם נוף מרהיב.

שמורת גברעם (C3)

מאופיינת בתוואי נוף הנדרים של מטעים, חורש טבעי ודרכים לבנות. בסמוך לשמורה נמצאת גברעם הישנה, מקום העליה על הקרקע המקורי של גברעם ב-1942, בשלוש שנותיו הראשונות, עד לעלייתם לנקודת הקבע ב-1945. במקום חורשת אקליפטוסים המשקיפה על אגם קטן של מקורות ועל כלי יישובי האזור. ביער גברעם ישנו סינגל לרכיבת אופניים המשולט ומסומן בצבע אדום.

שמורת כרמיה (B4)

השמורה משתרעת מדרום לקיבוץ כרמיה, מזרחית לנחל שקמה. ייחודה במי התהום הגבוהים בגבול בין חולות נודדים לבין אדמות חמרה כבדות. גדלים בה עצי שיטה מלבינה (שא"י היא גבול תפוצתם הצפוני בעולם) ובסוף החורף פורחים בשמורה שלל פרחי בר, ביניהם שום תל אביב, תורמוס ארצישראלי ואחרים.

גשר דיר סנייד (B3)

באפריל 1917, ימי מלחמת העולם הראשונה, החלו התורכים לבנות מסילת ברזל לעבר עזה. המסילה עברה ליד הכפר דיר סנייד והגיעה עד בית חנון. מדיר סנייד יצאה שלוחה של מסילה לבסיסי התורכים שבאל הוג' (סמוך לשדרות של ימינו). מהגשר יש תצפית נאה על הסביבה.

מאגר שקמה (A4)

מאגר שקמה נוצר עם הקמתו של סכר נחל שקמה העוצר את מי השטפונות של הנחל לפני הגיעם לים. הסכר הוקם על ידי קיבוצי הסביבה בשנות ה-50 ושימש להשקיית שטחים חקלאיים. לאחר עשור הועבר המאגר לטיפול חברת מקורות למטרות החדרה למי תהום ולהעשרת אקוויפר החוף. מי המאגר נשאבים ומועברים לאגני לחחול והחדרה מצפון למאגר. אורכו של סכר מאגר שקמה הוא כקילומטר. במרכזו נמצא מגלש בטון המאפשר לעודפי מים לזרום מבלי לפגוע בסכר.

אתר הראשונים ברוחמה (F2)

רוחמה הראשונה נבנתה כחווה בשנת 1912, הישוב היהודי, הציוני הראשון בנגב בעת החדשה. במקום באר שנחפרה בידיים בשנת 1913 וכיום משוחזרת ופועלת, מתקופת הפלמ"ח ובו סרטון, תצוגת תמונות וחדר מעצר. באתר גם תצוגת כלים משנות ה-50, שירותים ונגישות לנכים.

מצפור אסף סיבוני (B2)

נקודת תצפית יפה ומרשימה ע"ש אסף סיבוני, בן קיבוץ ניר עם, שנהרג באסון המסוקים מעל שאר יישוב. תצפית יפה אל מאגר ניר עם ועל עופות המים הפוקדים אותו, אל אזור החיץ המגוון שבין רצועת עזה לבין היישובים הישראליים. חולות, חקלאות, בתי קומות, תחנת הכוח של אשקלון ואפילו נופי הים והחוף נשקפים לעיני הצופה. במקום נבנה פעמון ייחודי אשר מספר פעמוני הרוח בו מציינים את שנות חייו של אסף שנגדעו בטרם עת.

מצפור נביה מרעי (B2)

מצפור לזכרו של אל"מ נביה מרעי, איש צבא ומפקד, בן העדה הדרוזית שאימן וחינך עשרות מפקדים על ידי דוגמא אישית. הוקם לזכרו מטווח אולימפי בגבעת ניזמית על ידי קיבוץ ניר עם. בשיתוף עם קק"ל הוקם מצפור מרהיב אליו הועבר עץ הזית אשר ניטע בחורפיש ביום הולדתו של נביה. המצפור צופה על צפון הרצועה.

מפת טיולים - שביל שקמה

עסקים באזור

מבקיעים (C4) | סדנאות קונדיטוריה (בתיאום מראש) | 054-9060112

נתיב העשרה (B3) | מרכז מבקרים וסוירים | 050-7302496

רוחמה (E2) | הברזליה | 077-7295761

תלמי יפה (C4) | קרמזינה - בישול בירה ואירועים (בתיאום מראש) | 052-2656118

לינה

בתרונות רוחמה (E2) | החווה של צביקה - חאן ולינת שטח | 077-7295732

מפלסים (B2) | הפינה של מאירה - בין שדות לבתרונות יחידת דיוור להשכרה למטיילים ולנופשים | 077-7295821

ניר עם (C2) | אורחן ניר עם | 077-7295742

תלמי יפה (C4) | שושה | 050-9880499

גלריות ומרכזי מבקרים

זיקים (A4) | מרכז כנסים - בית עלמי | 052-3928359

יד מרדכי (B4) | בית הדבש | 052-4886973

כפר עזה (B1) | הגלריה של שוש | 077-7295783

מפלסים (B2) | אומנות הזכוכית - חנה סגל | 077-7295790

נחל עוז (A1) | עוז בנגב - מרכז מבקרים חקלאות בנגב | 077-7295798

קניות ומתנות

ארז (B3) | מכוורת ארז | 077-7295785

גיאה (C4) | מסעדת לוצ'אנה וחנות כלי בית - החצר | 050-5217919

מבקיעים (C4) | משתלת בלבן ובית קפה | 054-2335677

מבקיעים (C4) | ענתיקה של מוטי | 050-3682892

נתיב העשרה (B3) | מרכז מבקרים וסוירים | 050-7302496

כוכב מיכאל (D4) | אלפחורס - מכירת עוגיות | 050-8505461

כוכב מיכאל (D4) | הסטודיו של רחל - כלי בית ייחודיים | 050-6355097

כוכב מיכאל (D4) | מכירת דבש, זיתים, ריבות | 050-5751246

מוזיאונים ואתרי מורשת

יד מרדכי (B4) | מוזיאון השואה | 052-2786443

רוחמה (E2) | אתר הראשונים | 077-7295778



לעוד פרטים על עסקים, מסלולים או אתרים באזור צפון הנגב, מוזמנים להכנס לאפליקציית מטרונגב



מואגר פורה



תל חסי



הגשר הטורקי